






Zeichenerklärung



Grenzen & Verkehrsnetz

-  Staatsgrenze
-  Landesgrenzen
-  Autobahn mit Nummer
-  Bundesstraße mit Nummer
-  Eisenbahn mit Bahnhof
-  Radwege



Bodenbewachsung

-  Wald

Gewässer





-  Fluss, Bach
-  See

Ortschaften

-  über 40.000 Einwohner
-  10.000–40.000 Einwohner
- ERFURT** Landeshauptstadt
- APOLDA Stadt

Ausgewählte Radwege

-  D-Netz Route 4 und 11
-  Elster-Radweg
-  Euregio-Egrensis Fernradweg
-  Gera-Radweg
-  Harz-Rundweg
-  Herkules-Wartburg-Radweg
-  Ilmtal-Radweg
-  Kyffhäuser-Radweg
-  Laura-Radweg
-  Leine-Heide-Radweg
-  Orla-Radwanderweg
-  Rennsteig-Radwanderweg
-  Rhön-Radweg
-  Rhön-Rennsteig-Radweg
-  Saale-Radweg
-  Saale-Orla-Radweg
-  Schwarzatal-Radweg
-  Radfernweg Thür. Städteketten

-  Unstrut-Radweg
-  Unstrut-Werra-Radweg
-  Werra-Obermain-Radweg
-  Werratal-Radweg

Touren online planen:

